

T.C.
MERZİFON KAYMAKAMLIĞI
İlçe Sivil Toplumla İlişkiler Şefliği

2911 SAYILI TOPLANTI VE GÖSTERİ YÜRÜYÜŞLERİ KANUNUNUN
6'NCI MADDESİ İLE İŞBU KANUNUN UYGULANMASINA DAİR YÖNETMELİĞİN
3'ÜNCÜ MADDESİ UYARINCA ALINAN KARAR

KARAR NO : 2024/01

TARİHİ : 17.01.2024

KONUSU : Toplanma Alanı, Gösteri Yürüyüşleri Güzergâhı, Miting Alanı ve Dağılma Yerleri ile Afiş-Pankart Asılacak Yerlerin Tespiti

YASAL DAYANAK : 2911 Sayılı Toplantı ve Gösteri Yürüyüşleri Kanununun 6'ncı maddesi ile işbu kanunun uygulanmasına dair yönetmeliğin 3'üncü maddesi.

2911 Sayılı Toplantı ve Gösteri Yürüyüşleri Kanununun 6'ncı maddesi kapsamında amirlikçe belirlenen toplantı ve gösteri yürüyüşü yer ve güzergâhlarıyla ilgili olarak, bu kanunun uygulanmasına dair yönetmeliğin 3'üncü maddesinde; "İl ve ilçe sınırları içinde açık yer toplantı yapılacak mahaller, gösteri yürüyüşü yapılacak güzergâh, yürüyüşe geçmek üzere toplanma yerleri ile dağılma yerleri, afiş ve pankart asılacak yerler mahallin en büyük mülki amirince kesin bir şekilde tespit edilerek krokiye bağlanır ve alıılmış araçlarla ilan olunur. Tespit edilmiş güzergâh ve bunlara ilişkin krokiler **her yıl OCAK ayında** veya gerektiğinde gözden geçiren amir olup,

İşbu mevzuat emri gereği yapılan inceleme ve değerlendirme sonucu;

12.03.2014 tarihinde yürürlüğe giren, 6529 sayılı kanunun 5'inci maddesi ile 2911 sayılı kanunun 6'ncı maddesinde yapılan değişiklik doğrultusunda, 2015/Ocak tarihinde gerçekleştirilen çalışmalar yapılarak, Merzifon ilçe sınırları içerisinde kullanılacak toplanma mahalleri, yürüyüş güzergâhları ve miting alanları ile afiş-pankart asılacak yerler, Kaymakamlık Makamınca 06.01.2015 tarih ve 2015/41 sayılı kararı ile belirlenmiş, en son 28.01.2019 tarih ve 2019/282 sayılı onay-karar ile güncellenmiştir.

Söz konusu karar ile bu kararın eki olan plan ve krokiler, 2911 Sayılı Toplantı ve Gösteri Yürüyüşleri Hakkındaki Kanunun Uygulanmasına Dair Yönetmeliğin 3'üncü maddesi gereğince tekrar gözden geçirilmiştir.

KARAR :

Daha önce belirlenmiş olan toplanma alanları, yürüyüş güzergâhları ile miting alanlarının kullanılmasından kaynaklanan herhangi bir olumsuzluğun yaşanmadığı, bu hususta bir şikâyet alınmadığı değerlendirilmiş olup;

Mevcut karar ile tespit edilmiş ve halen kullanılmakta olan açık alan toplanma yerleri, yürüyüş güzergâhları ve miting alanlarına ait krokiler ile afiş-pankart asılacak yerlerde değişiklik yapılmadan, aynen uygulanmasına karar verilmiştir.

(İmza)
Ali GÜLDOĞAN
Kaymakam

T.C.
MERZİFON KAYMAKAMLIĞI
İlçe Sivil Toplumla İlişkiler Şefliği

1-TOPLANTI VE GÖSTERİ YÜRÜYÜŞÜ YER VE GÜZERGÂHLARI

A) CUMHURİYET MEYDANI MİTİNG ALANI (ASIL): (Pazartesi Günü ile Resmi Anma ve Kutlama Günleri Hariç)

Merzifon İlçesinde kullanılacak **öncelikli** toplanma alanı, gösteri yürüyüşü güzergâhı, miting alanı olarak belirlenen yerlerin ayrıntıları aşağıya çıkarılmış, basit alan kroki hazırlanmıştır. (EK-1, 2)

Buna göre;

1- Toplanma Alanı: Gösteri yürüyüşü için hazırlık ve toplanma yeri olarak, Şehit Y. Murat Özyayın Meydanı Havacılık Anıtının önündeki alan,

2- Yürüyüş Güzergâhı: Toplanma alanı olan Şehit Yüzbaşı Murat Özyayın Meydanı başlayıp, şehir merkezi yönünde Cumhuriyet Caddesinin Atatürk Meydanına kadar olan bölüme,

3- Miting Alanı: Kara Mustafa Paşa Camii ile Atatürk Anıtı arasında kalan mesafeye, şekilde belirlenmiştir.

B) PERŞEMBE PAZARI MİTİNG ALANI (ALTERNATİF): (Perşembe Günleri Hariç)

Merzifon İlçesinde kullanılacak **alternatif** toplanma alanı, gösteri yürüyüşü güzergâhı, miting alanı olarak aşağıda ayrıntıları yazılı yerler belirlenmiş olup, basit alan kroki hazırlanmıştır. (EK-3, 4)

Buna göre;

1- Toplanma Alanı: Taştan Sönmez Caddesi üzerinde bulunan, Abdurrahim Rumi Anıtı ile Murat Sokağın kesiştiği, Merzifon Öğretmenevi karşısındaki kavşak alanı,

2- Yürüyüş Güzergâhı: Taştan Sönmez Caddesini batı yönüne takiben, Nurtaş Meydanı önündeki ışıklı kavşağı geçilerek, Cahit Koşkar Caddesine, buradan Kapalı Pazar Yeri ve Alanının yanındaki giysi pazarı olarak kullanılan boş alana kadar olan mesafe,

3- Miting Alanı: Merzifon Belediyesi Kapalı Pazar ve Fuar Alanının batısında kalan, Cahit Koşkar Caddesi, batısı Kartopu Sokak ve güneyi Aydınlar Sokağı ile sınırlı olan boş alanın alternatif olarak kullanılması uygun görülmüştür.

2- AFİŞ VE PANKART ASILACAK YERLER:

Düzenleme Kurulunun bildirimleri ekinde örnekleri sunulacak afiş ve pankartlar, Merzifon Kaymakamlık Makamının vereceği "Olur" doğrultusunda; Merzifon Belediye Başkanlığının takip ve kontrolündeki yerlere asılacaktır.

Ayrıca siyasi parti binaları ile seçim irtibat bürolarına da afiş ve pankart asılabilecektir.

Afiş Asılacak Yerler (Raket Panolar ve Billboardlar);

Afiş asarken, İlçe Belediye Başkanlığınca tesis edilmiş ve işletilen veya diğer gerçek kişiler tarafından belediyeden işletme hakkı devralınmış ve halen kullanılan "Billboardlar ile Panolar" kullanılacaktır. Bu doğrultuda, ilgili kurum ve kişilerden izin alınmak suretiyle suç teşkil etmeyen afişler asılabilecektir.

Pankart Asılacak Yerler;

Şehirlerarası otobüs terminali önündeki ışıklı kavşaktan başlayıp, şehir merkezi istikametine doğru devam eden ve Şehit Yüzbaşı Murat Özyayın Meydanı'nda son bulan Cumhuriyet Caddesi haricinde, diğer cadde ve sokaklarda içeriği suç teşkil etmeyen pankartlar, Mülki İdare Amirliği ile Belediye Başkanlığının belirlediği ve göstereceği noktalara asılabilecektir.

Ayrıca;

1-Reklam ve duyurular haricindeki, toplantı ve gösteri yürüyüşlerine çağrı ve propaganda niteliği taşıyan afiş ve pankartlar asılmadan önce, birer örneğinin imzalı vaziyette Mülki İdare Amirliğine bildirim ekinde sunulmasına,

2-Tüm afiş ve pankartlar asılmadan önce, Mülki Amirlik oluruyla yer tahsisi için Belediye Başkanlığına müracaat edilmesine,

3-Belediye Başkanlığının belirlemiş olduğu yerler haricinde gelişmiş güzel yerlere binaları ile resmi dairelerin duvarlarına, tarihi, kültürel ve turistik yapılara, okul, ibadethaneler, mabetlerin duvarlarına, anıtlara, trafik levhalarına, elektrik trafo-pano ve direklerine, park alanlarına, kent mobilyalarına, cadde ve sokak kaldırımlarına, köprü ayaklarına, duvarlarına, inşaat karkuluklarına, vs. rızası olmaksızın özel kişilere ait alanlara) afiş ve pankart asarak kirliliğine sebebiyet verilmemesine,

4- Afiş asma işlemi sırasında yaya ve araç trafiğinin aksatılmamasına,

5- Afiş ve pankart asma işinde 18 yaşından küçüklerin ve öğrencilerin çalıştırılmamasına

6-2911 Sayılı Toplantı ve Gösteri Yürüyüşleri Kanununa göre düzenlenen yasal etkinlikler kapsamında miting alanına ve diğer izinli yerlere asılan afiş ve pankartların etkinlikler sona erdikten sonra kaldırılmasına,

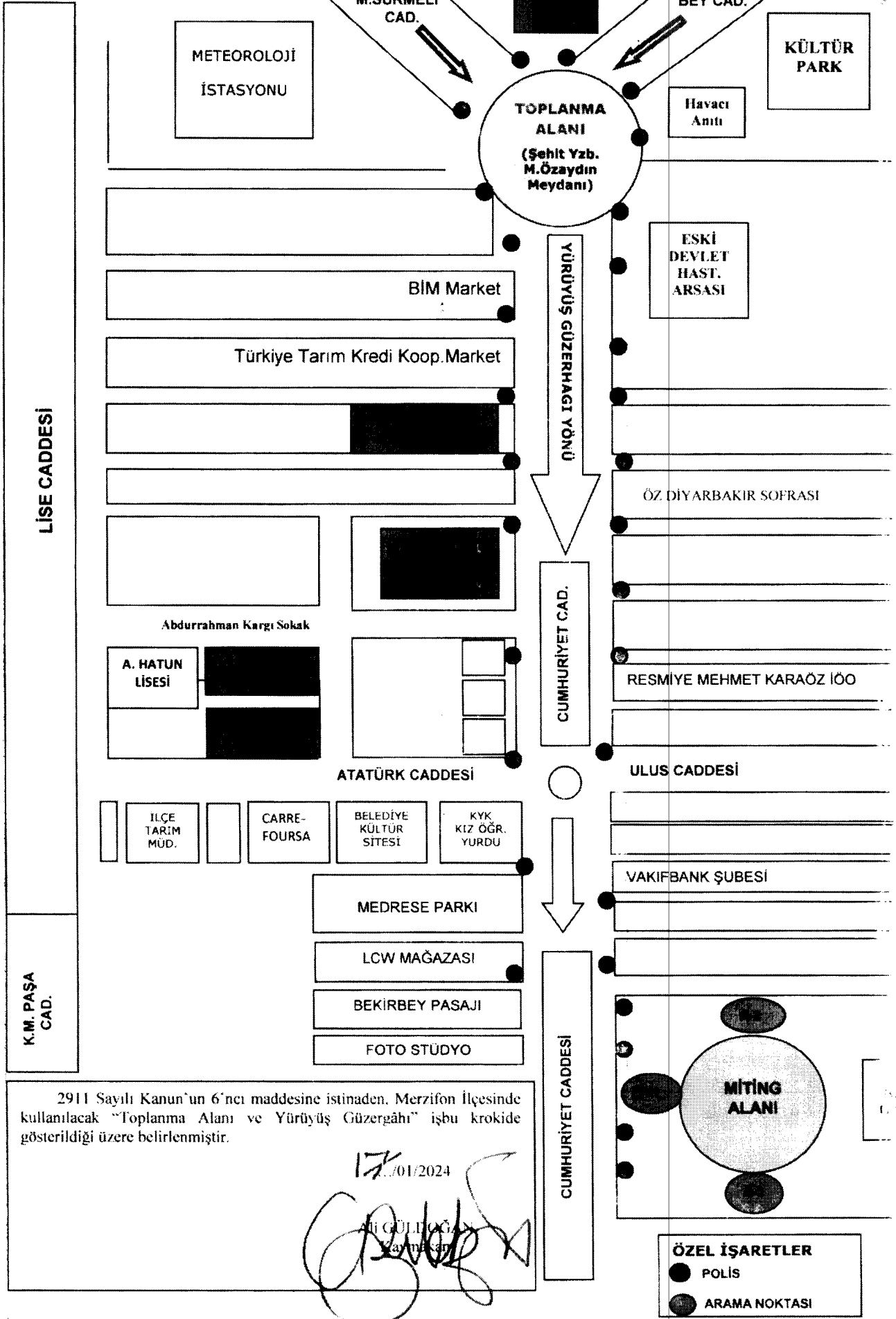
7- İzinsiz olarak 3'üncü maddede belirtildiği şekilde, afiş ve pankart asılması ve kaldırılması olarak gerçek veya tüzel kişiler tarafından asılan afiş ve pankartların etkinlik hitamı kaldırılarak kaldırılması halinde, 5326 Sayılı Kanun'un 42'nci maddesi hükümlerinin Belediye Başkanlığı tarafından uygulanmasına,

2911 Sayılı Kanun'un 6'ncı maddesi ve aynı kanunun uygulanmasına dair yönetmelik hükümleri ile 3'üncü maddesi ile 5442 Sayılı İl İdaresi Kanununun 32/ç maddesi gereğince alınan işbu kararın Kaymakamlık internet sitesinde ve yerel gazetelerde ilan edilerek, ilan tarihinden 15 (onbeş) gün sonra uygulanmasına karar verilmiştir.

Kamuoyunun bilgisine sunulur.

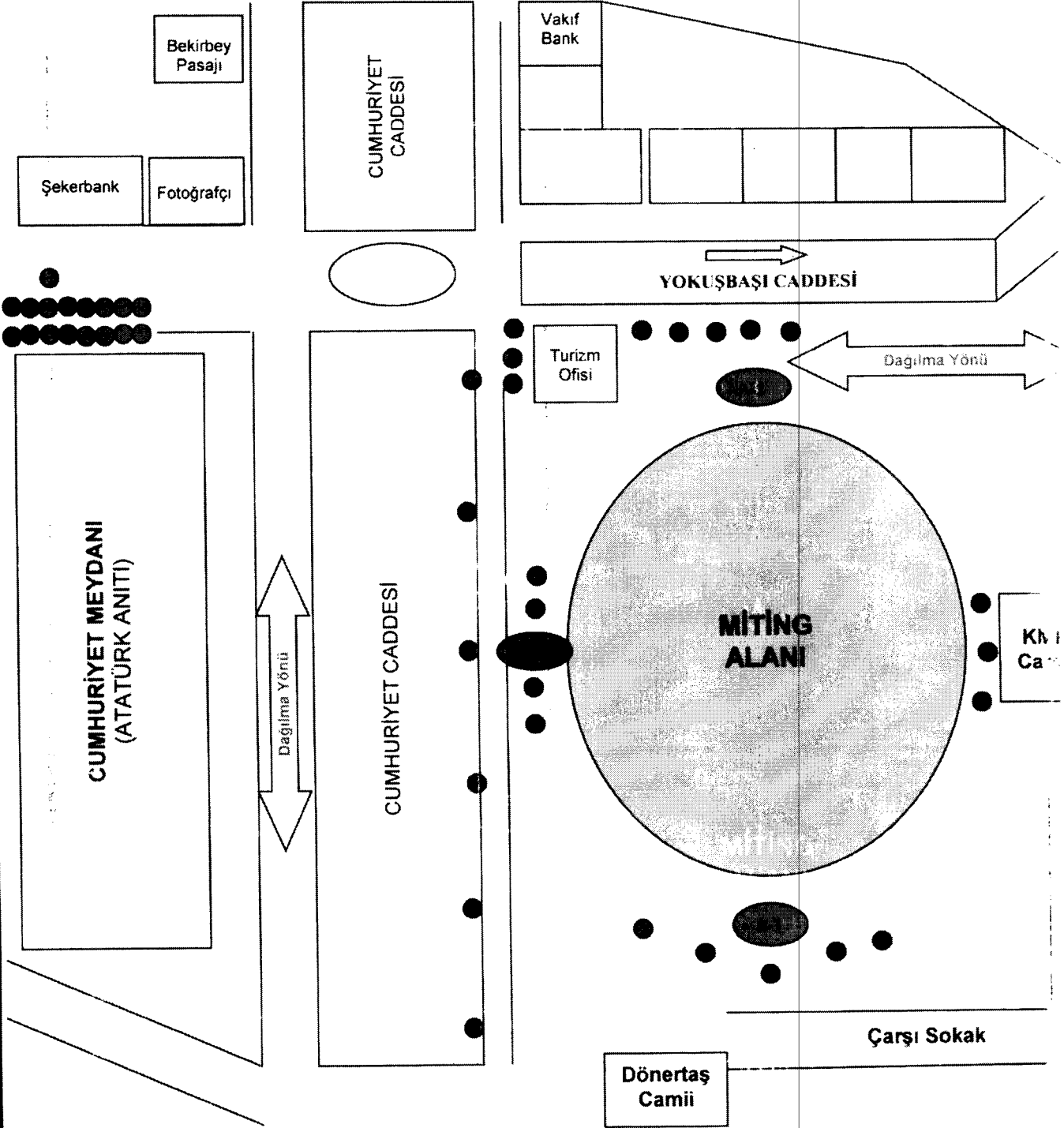
EK-1

MERZİFON İLÇESİ TOPLANMA ALANI VE YÜRÜYÜŞ GÜZERGAHI



EK-2

MERZİFON İLÇESİ MİTİNG ALANI KROKİSİ



2911 Sayılı Kanun'un 6'ncı maddesine istinaden, Merzifon İlçesinde kullanılacak "Miting Alanı" işbu krokide gösterildiği üzere belirlenmiştir.

17/01/2024

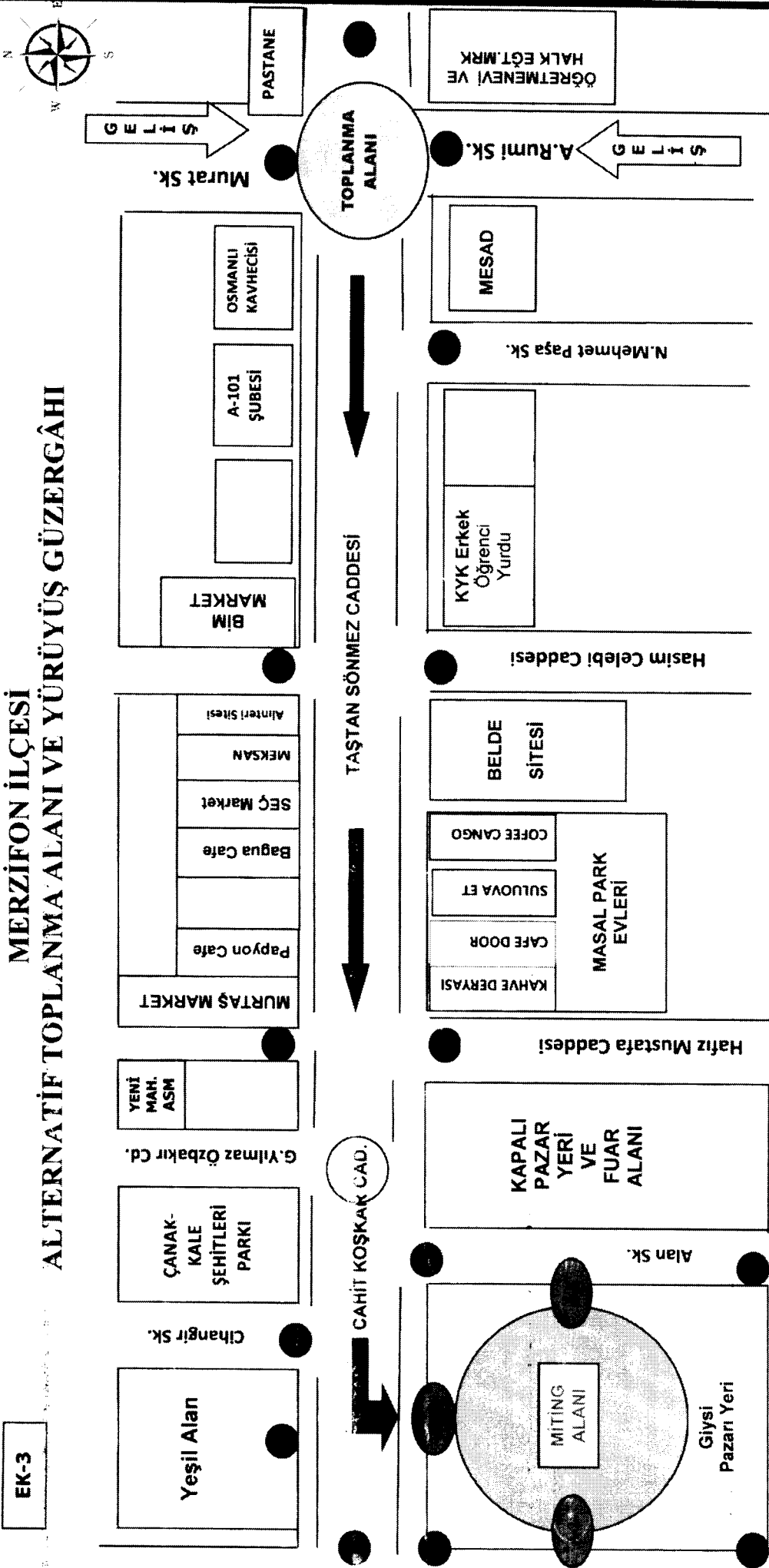
Ali GÜLDOĞAN
Kaymakam

ÖZEL İŞARETLER

- POLİS
- JANDARMA
- ARAMA NOKTASI

EK-3

MERZİFON İLÇESİ ALTERNATİF TOPLANMA ALANI VE YÜRÜYÜŞ GÜZERĞÂHI



ÖZEL İŞARETLER
POLİS
ARAMA NOKTASI

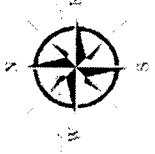
2911 Sayılı Kanun'un 6'ncı maddesine istinaden, Merzifon İlçesinde kullanılacak alternatif "Toplanma Alanı ve Yürüyüş Güzerğâhı" işbu krokide gösterildiği üzere belirlenmiştir.

12.01/2024

[Signature]

MERZIFON İLÇESİ ALTERNATİF MİTING ALANI KROKİSİ

EK-4




ÇANAKKALE ŞEHİTLERİ
PARKI

CAHİT KOŞKAR CADDESİ

CAHİT KOŞKAR CADDESİ

Dağılıma Yönü

Dağılıma Yönü



KAPALI
PAZAR YERİ
VE FUAR ALANI

HAFIZ MUSTAFA CADDESİ

KAHVE
DERYASI

Masal
Park
Evi

Alan Sokak

Dağılıma Yönü

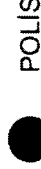
Kartopu Sokak

Aydınlar Sokak

Aydınlar Sokak

2911 Sayılı Kanun'un 6'ncı maddesine istinaden, Merzifon İlçesinde kullanılacak alternatif "Miting Alanı" işbu krokide gösterildiği üzere belirlenmiştir.

ÖZEL İŞARETLER



POLİS



JANDARMA



ARAMA NOKTASI

17.../01/2024

ANIL BOZNA
KAYMAKAM